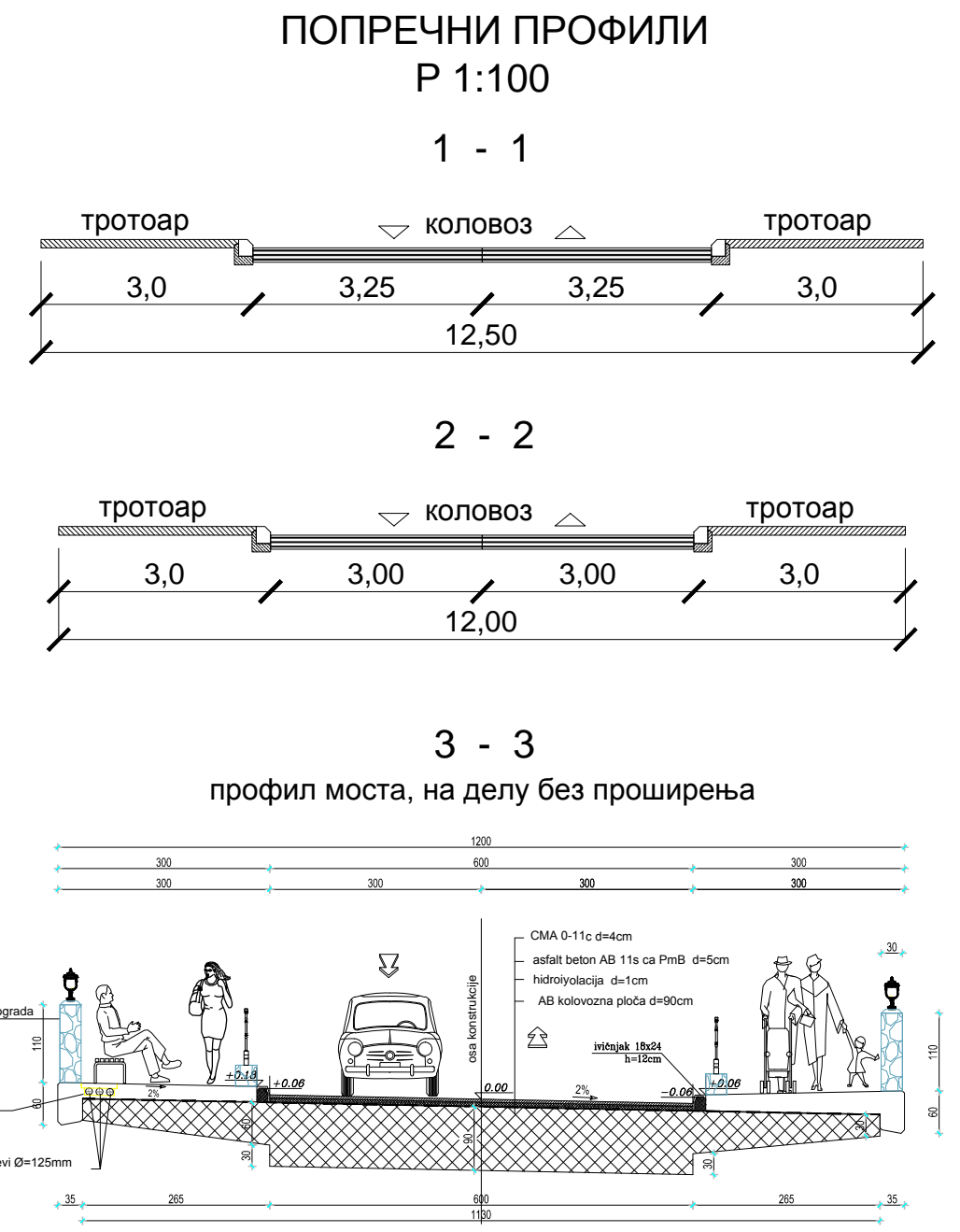
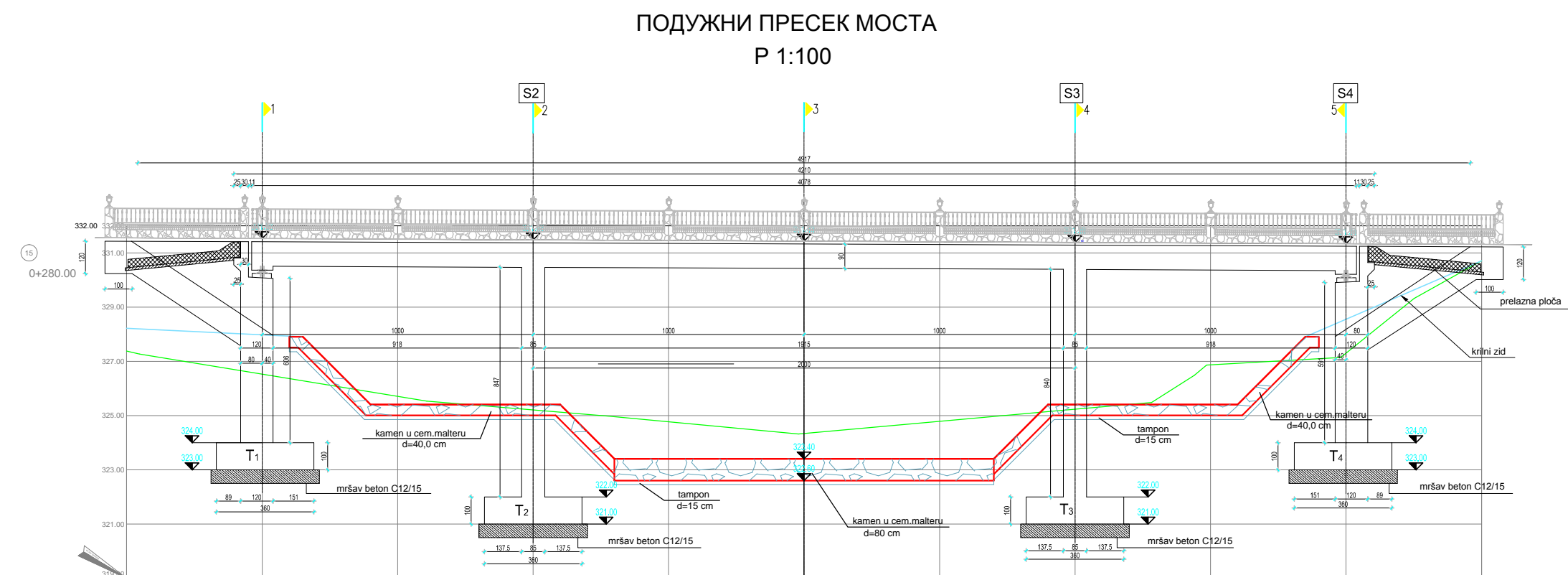


Координате осовинских тачака (преузете из пројекта)		
Тачка	Y	X
O1	7 427 035.98	4 845 996.62
O2	7 427 276.18	4 845 858.89
O3	7 427 368.12	4 845 836.53
O4	7 427 392.63	4 845 837.59
O5	7 427 468.12	4 845 855.97
O6	7 427 548.68	4 845 891.22

Координате осовинских тачака (на пресецима осовина улица)		
Тачка	Y	X
O7	7 427 228.94	4 845 885.98
O8	7 427 241.92	4 845 878.54
O9	7 427 234.24	4 845 865.50
O10	7 427 307.52	4 845 844.91
O11	7 427 312.20	4 845 860.63
O12	7 427 415.11	4 845 839.85
O13	7 427 413.77	4 845 812.81
O14	7 427 452.12	4 845 874.27
O15	7 427 464.59	4 845 854.38
O16	7 427 475.14	4 845 837.57
O17	7 427 508.20	4 845 874.04

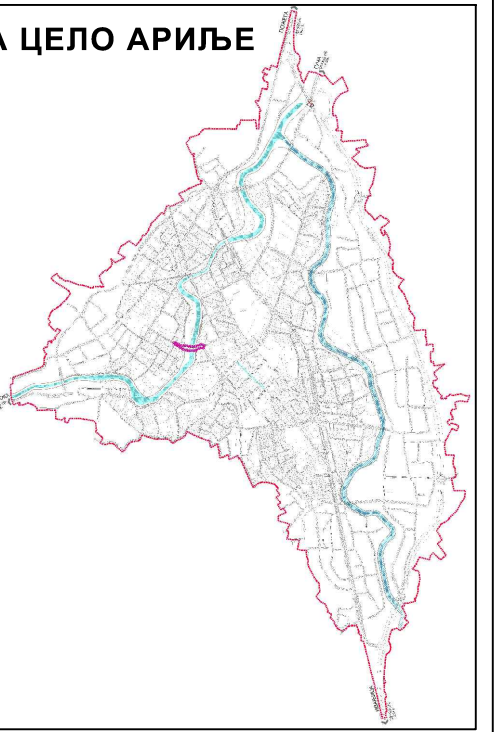
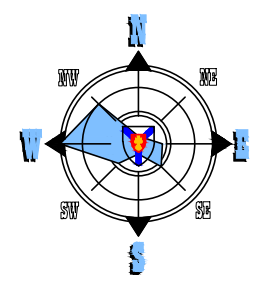


СКУПШТИНА ОПШТИНЕ АРИЉЕ



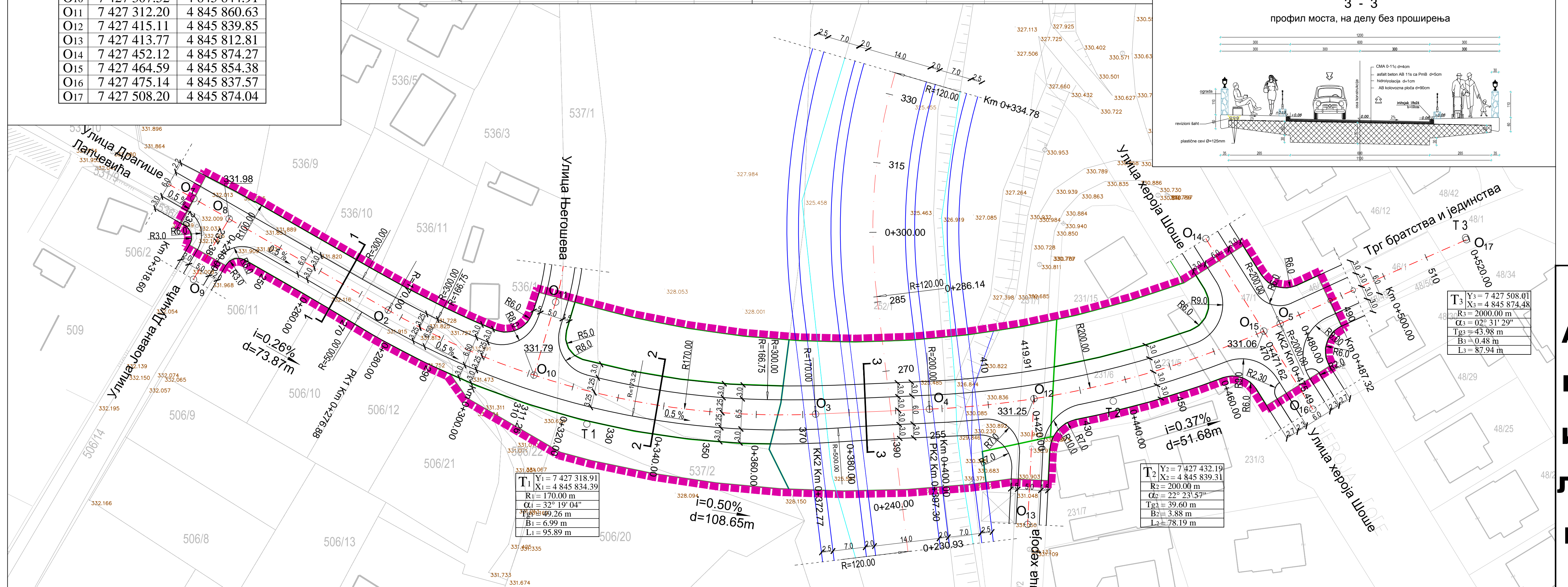
ПЛАН ДЕТАЉНЕ РЕГУЛАЦИЈЕ  
за мост у Вранана, општина Ариље

ПОЛОЖАЈ ПДР-а У ОДНОСУ НА ЦЕЛО АРИЉЕ



ЛЕГЕНДА

- ГРАНИЦА ПЛАНА
- САОБРАЋАЈНИЦЕ
- РЕГУЛАЦИОНА ЛИНИЈА
- ВОДНО ЗЕМЉИШТЕ
- КОРИТО РЕКЕ РЗАВ - ФАКТИЧКО СТАЊЕ
- КОРИТО РЕКЕ РЗАВ - ПЛАНИРАНО СТАЊЕ



T3	Y3 = 7 427 508.01
	X3 = 4 845 874.48
	R3 = 2000.00 m
	α3 = 02° 31' 29"
	Tg3 = 43.98 m
	B3 = 0.48 m
	L3 = 87.94 m

T1	Y1 = 7 427 318.91
	X1 = 4 845 834.39
	R1 = 170.00 m
	α1 = 32° 19' 04"
	Tg1 = 69.26 m
	B1 = 6.99 m
	L1 = 95.89 m

T2	Y2 = 7 427 432.19
	X2 = 4 845 839.31
	R2 = 200.00 m
	α2 = 22° 23' 57"
	Tg2 = 39.60 m
	B2 = 3.88 m
	L2 = 78.19 m

ПЛАН ДЕТАЉНЕ РЕГУЛАЦИЈЕ  
за мост у Вранана, општина Ариље

НАЗИВ ЛИСТА: БРОЈ ЛИСТА:


РЕГУЛАЦИОНО-НИВЕЛАЦИОНИ  
ПЛАН 3.

РАЗМЕРА: 1 : 500  
РУКОВОДИЛАЦ РАДНОГ ТИМА:  
Драгана Стојиловић, диа

ДАТУМ: 2019. година  
ДИРЕКТОР:  
Владан Ђорђевић

НАРУЧИЛАЦ: ОПШТИНА АРИЉЕ

ОБРАЂИВАЧ:  
"ИНФОПЛАН" Д.О.О. АРАНЂЕЛОВАЦ



12084  
ISO 9001:2008  
SRPS ISO 9001:2008